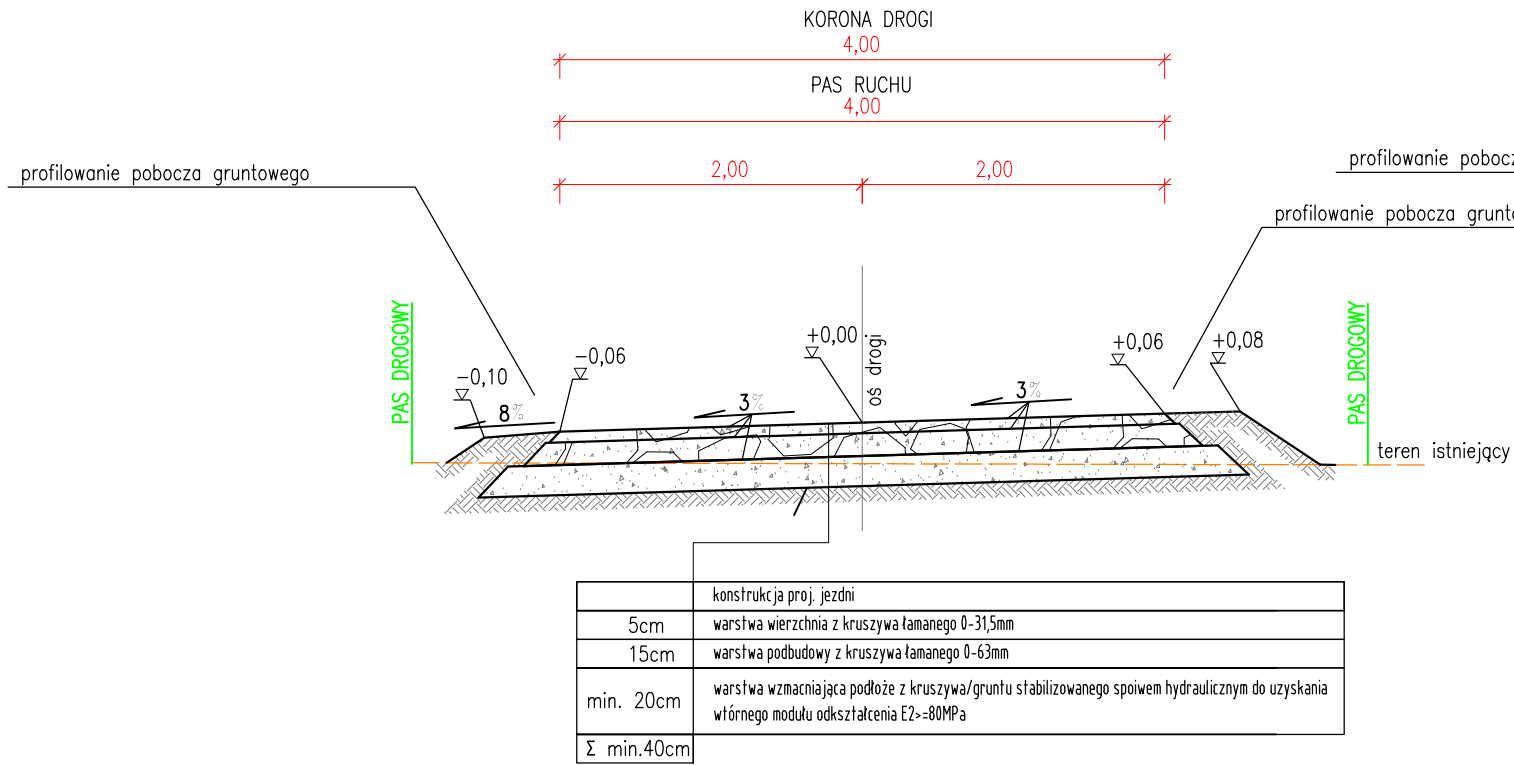
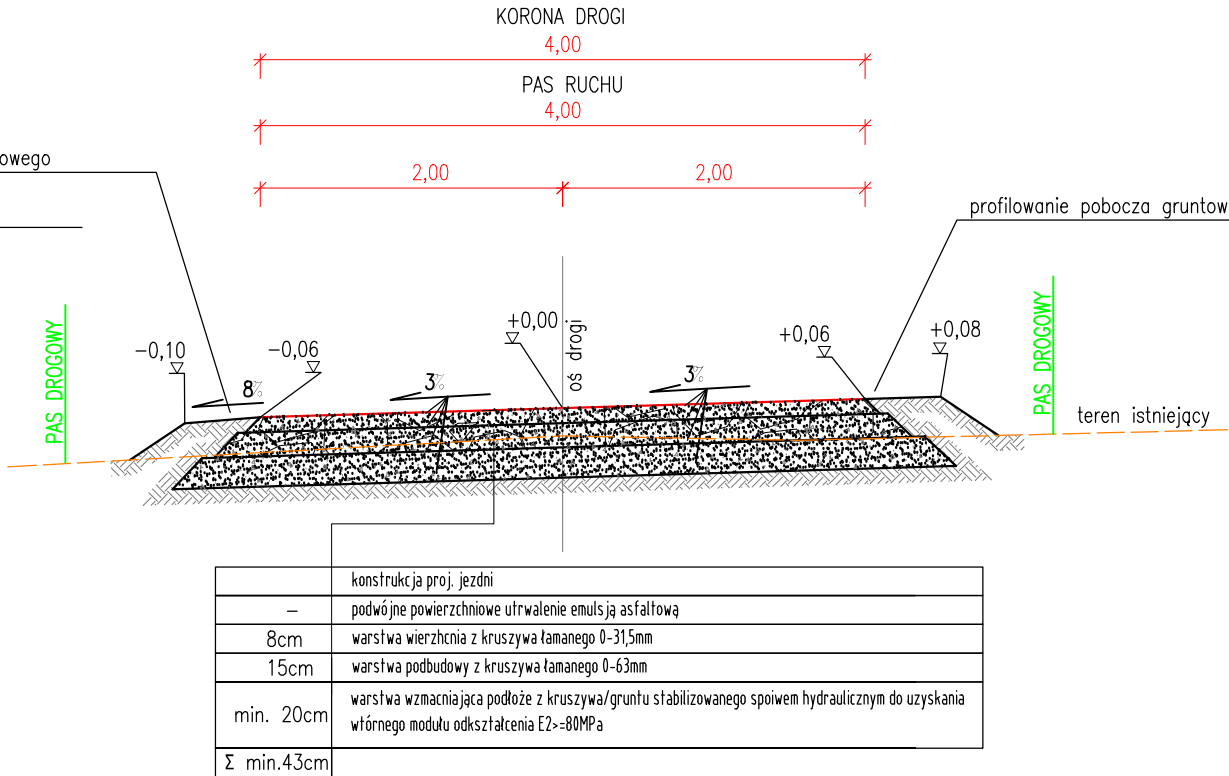


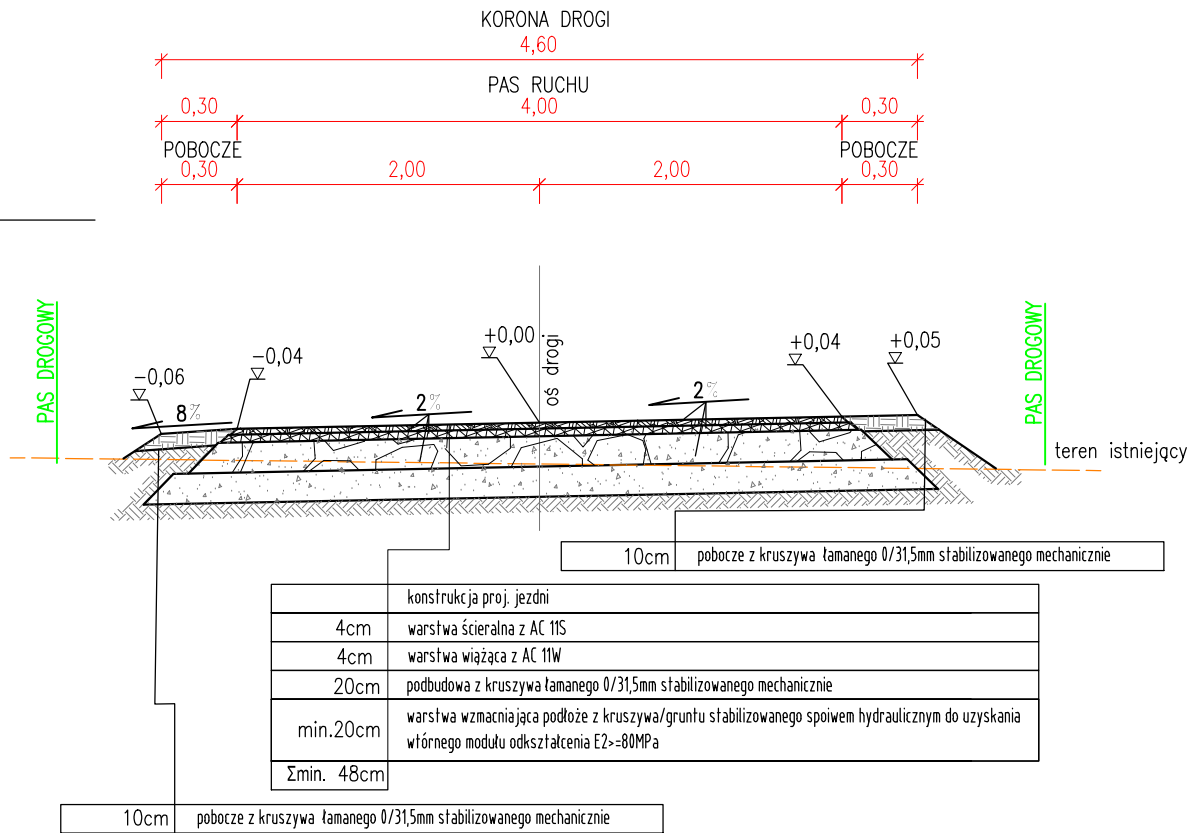
PRZEKRÓJ TYPOWY 1  
PRZEKRÓJ DRÓG O NAWIERZCHNI Z KRUSZYWA KAT. II




PRZEKRÓJ TYPOWY 2  
PRZEKRÓJ DRÓG O NAWIERZCHNI Z KRUSZYWA Z POWIERZCHNIOWYM UTRWALENIEM



PRZEKRÓJ TYPOWY 3  
PRZEKRÓJ DRÓG O NAWIERZCHNI ASFALTOWEJ



UWAGI OGÓLNE:  
- kierunek pochylenia jezdni w kierunku istniejących rowów lub zgodnie z pochyleniem terenu

NAZWA I ADRES OBIEKTU BUDOWLANEGO: <b>Scałanie gruntów na terenie obrębu ewidencyjnego Gródczanki, jednostka ewidencyjna Pietrowice Wielkie - przebudowa transportu rolnego</b>			
NAZWA INWESTORA: <b>Powiat Raciborski reprezentowany przez Zarząd Powiatu Raciborskiego Plac Stefana Okrzei 4, 47-400 Racibórz</b>			
WYKONAWCA DOKUMENTACJI PROJEKTOWEJ: <div><div></div><div><b>Biuro Usług Inżynierskich "SP-GEO"</b> <b>Paulina Pawlak</b> <b>ul. Rynek 20, 37-220 Kańczuga</b></div></div>			
ETAP	PROGRAM FUNKcjONALNO-UŻYTKOWY		
BRANŻA	DROGOWA		
TYTUŁ RYSUNKU	PRZEKROJE TYPOWE		
LOKALIZACJA	GRÓDCZANKI		
NAZWISKO I IMIĘ		SPECJALNOŚĆ	NR UPRAWNIENI
mgr inż. Sławomir Pawlak		drogowa	PDK/0040/POOD/22
WYKONAŁ		drogowa	
inż. Dawid Styś			
DATA		SKALA	RYS. NR.
02.2025r.		1:50	3
EDYCJA		I	